Katalog/catalogue: 1102001.5107080
ISSN 2477-7390

KECAMATAN Kubu DALAM ANGKA

KUBU DISTRICT IN FIGURES

2025

VOLUME 36, 2025



BADAN PUSAT STATISTIK
KABUPATEN KARANGASEM
BPS-STATISTICS KARANGASEM REGENCY

https://karangasemkab.bps.go.id

https://karangasemkab.bps.go.id

Katalog/catalogue: 1102001.5107080
ISSN 2477-7390

KECAMATAN

Kubu

DALAM ANGKA

KUBU DISTRICT IN FIGURES

2025

VOLUME 36, 2025

https://karangasemkab.bps.go.id

BADAN PUSAT STATISTIK
KABUPATEN KARANGASEM
BPS-STATISTICS KARANGASEM REGENCY

KECAMATAN KUBU DALAM ANGKA
Kubu District in Figures
2025
Volume 36, 2025

Katalog/*Catalogue*: 1102001.5107080
ISSN: 2477-7390
Nomor Publikasi/*Publication Number*: 51070.25013

Ukuran Buku/*Book Size*: 14,8 cm x 21 cm
Jumlah Halaman/*Number of Pages*: xx+93 hal/*pages*

Penyusun Naskah/*Manuscript Drafter*:
BPS Kabupaten Karangasem
BPS-Statistics Karangasem Regency

Penyunting/*Editor*:
BPS Kabupaten Karangasem
BPS-Statistics Karangasem Regency

Pembuat Kover/*Cover Designer*:
BPS Kabupaten Karangasem
BPS-Statistics Karangasem Regency

Penerbit/*Publisher*
© BPS Karangasem/*BPS-Statistics Karangasem Regency*

Sumber Ilustrasi/*Illustration Source*: Canva, Muhammad Zulkarnain

Dilarang mereproduksi dan/atau menggandakan sebagian atau seluruh isi buku ini untuk tujuan komersial tanpa izin tertulis dari Badan Pusat Statistik Kabupaten Karangasem.
It is prohibited to reproduce and/or duplicate part or all of this book for commercial purpose without permission from BPS-Statistics Karangasem Regency.

https://karangasemkab.bps.go.id

ISSN 2477-7390

TIM PENYUSUN/*COMPILERS*

Kecamatan Kubu Dalam Angka 2025
Kubu District in Figures 2025
Volume 36, 2025

Pengarah/*Director*
Ketut Mondai The And

Penanggung Jawab/*Persons in Charge*
Ketut Mondai The And

Penyunting/*Editors*
Fendy Apriyadi

Pengolah Data dan Penulis Naskah/*Data Processor and Writers*
Muhammad Zulkarnain

Penata Letak/*Layouters*
Muhammad Zulkarnain

Penerjemah/*Translators*
Muhammad Zulkarnain

https://kubudalamkab.bps.go.id

https://karangasemkab.bps.go.id

KONTRIBUTOR DATA/*DATA CONTRIBUTORS*

1. Kementerian Agama/*Ministry of Religious Affair*
2. Kementerian Pendidikan Dasar dan Menengah/*Ministry of Primary and Secondary Education*
3. Kementrian Dalam Negeri/Ministry of Home Affairs
4. Badan Pusat Statistik/*BPS-Statistics Indonesia*
5. Kantor Kecamatan Kubu/*Office of the Kubu District*

https://karangasemkab.bps.go.id

https://karangasemkab.bps.go.id

https://karangasemkab.bps.go.id

KATA PENGANTAR

Penerbitan buku "Kecamatan Kubu Dalam Angka 2025" merupakan publikasi tahunan yang memuat berbagai macam data dan informasi tentang keadaan sosial ekonomi penduduk Kecamatan Kubu.

Publikasi ini dapat terwujud berkat kerja sama dan bantuan dari berbagai pihak. Kepada semua pihak yang telah memberikan bantuan, disampaikan penghargaan dan ucapan terima kasih yang sebesar-besarnya. Semoga kerja sama yang serupa dapat lebih meningkat lagi di masa yang akan datang.



Kami menyadari masih banyak kekurangan dan kesalahan yang sangat mungkin terjadi. Untuk perbaikan publikasi ini dimasa mendatang, tanggapan dan saran yang konstruktif dari para pemakai sangat diharapkan.

Akhirnya semoga publikasi ini dapat memberikan manfaat sesuai dengan yang diharapkan.

Amlapura, September 2025

Kepala BPS

Kabupaten Karangasem

Ketut Mondai The And

PREFACE

The publication of the book "Kubu District in Figures 2025" is an annual publication that contains various kinds of data and information about the socio- economic situation of the residents of Kubu District.

This publication can be realized thanks to the cooperation and assistance from various parties. To all parties who have provided assistance, the greatest appreciation and gratitude were conveyed. Hopefully similar cooperation can increase even more in the future.



We realize that there are still many shortcomings and mistakes that are very likely to occur. For the improvement of this publication in the future, constructive responses and suggestions from users are highly expected.

Finally, hopefully this publication can provide benefits as expected.

Amlapura, September 2025
Head of BPS-Statistics
Karangasem Regency

Ketut Mondai The And

ISSN 2477-7390

DAFTAR ISI/*CONTENTS*

Kecamatan Kubu Dalam Angka 2025
Kubu District in Figures 2025

Volume 36, 2025

halaman
page

Kata Pengantar/*Preface* vii
Daftar Isi/*Contents* ix
Daftar Tabel/*List of Tables* x
Daftar Gambar/*List of Figures* xvii
Penjelasan Umum/Explanatory Notes xix
1 Geografi/*Geography* 1
2 Pemerintahan/*Government* 9
2.1 Wilayah Administratif/*Administrative Area* 17
2.2 Sumber Daya Manusia/*Human Resources* 18
3 Penduduk/*Population* 21
4 Sosial dan Kesejahteraan Rakyat/*Social and Welfare* 31
4.1 Pendidikan/*Education* 41
4.2 Kesehatan/*Health* 45
4.3 Perumahan dan Lingkungan/*Housing and Environment* 46
4.4 Sosial Lainnya/*Religion and Other Social Affairs* 48
5 Pertanian/*Agriculture* 51
6 Pariwisata, Transportasi, dan Komunikasi/
Tourism, Transportation, and Communication 71
6.1 Pariwisata/*Tourism* 78
6.2 Transportasi/*Transportation* 79
6.3 Komunikasi/*Communication* 80
7 Perbankan, Koperasi, dan Perdagangan/*Banking, Cooperative, and Trade* 81
Daftar Pustaka/*Bibliography* 93

https://kubudalamkab.bps.go.id

https://karangasemkab.bps.go.id

DAFTAR TABEL/*LIST OF TABLES*

Tabel
Table

halaman
page

1	**GEOGRAFI/*GEOGRAPHY***	**1**
1.1	Luas Daerah Menurut Desa/Kelurahan di Kecamatan Kubu, 2024……...7 *Total Area by Villages/Subdistricts in Kubu District, 2024……7*	
1.2	Jarak ke Ibukota Kecamatan dan Ibukota Kabupaten/Kota Menurut Desa/Kelurahan di Kecamatan Kubu (km), 2024……...8 *Distance to the District Capital and Regency/Municipal Capital by Villages/Subdistricts in Kubu District (km), 2024……...8*	
2	**PEMERINTAHAN/*GOVERNMENT***	**9**
2.1	**Wilayah Administratif/*Administrative Area***	**17**
2.1.1	Jumlah Banjar Menurut Desa/Kelurahan di Kecamatan Kubu, 2024……..17 *Number of Banjar by Villages/Subdistricts in Kubu District, 2024 ……17*	
2.2	**Sumber Daya Manusia/*Human Resources***	**18**
2.2.1	Jumlah Pegawai Negeri Sipil Menurut Pemerintah Daerah dan Jenis Kelamin di Kecamatan Kubu, 2024……..18 *Number of Government Employee by Local Government and Sex in Kubu District, 2024……..18*	
2.2.2	Jumlah Pegawai Negeri Sipil Pemerintah Kecamatan Kubu Menurut Tingkat Pendidikan dan Jenis Kelamin, 2024 ……..19 *Number of Government Employee of Kubu District Government by Educational Level and Sex, 2024……19*	
3	**PENDUDUK/*POPULATION***	**21**
3.1	Penduduk, Distribusi Persentase Penduduk, Kepadatan Penduduk, Rasio Jenis Kelamin Penduduk Menurut Desa/Kelurahan di Kecamatan Kubu, 2024……...28	

Tabel
Table

halaman
page

Population, Percentage Distribution of Population, Population Density, and Population Sex Ratio by Villages/Subdistricts in Kubu District, 2024 ……...28

3.2 Jumlah Penduduk Menurut Kelompok Umur dan Jenis Kelamin di Kecamatan Kubu, 2024……30
Population by Age Groups and Sex in Kubu District, 2024 ……30

4 SOSIAL DAN KESEJAHTERAAN RAKYAT/*SOCIAL DAN WELFARE* 31

4.1 Pendidikan/*Education* 41

4.1.1 Banyaknya Desa/Kelurahan yang Memiliki Fasilitas Sekolah Menurut Tingkat Pendidikan di Kecamatan Kubu, 2022–2024 ……41
Number of Villages/Subdistricts Having Educational Facilities by Educational Level in Kubu District, 2022–2024 ……..41

4.1.2 Jumlah Sekolah Menurut Tingkat Pendidikan di Kecamatan Kubu, 2023/2024 dan 2024/2025 ……...42
Number of Schools by Educational Level in Kubu District, 2023/2024 and 2024/2025 ……42

4.1.3 Jumlah Guru Menurut Tingkat Pendidikan di Kecamatan Kubu, 2023/2024 dan 2024/2025 ……43
Number of Teachers by Educational Level in Kubu District, 2023/2024 and 2024/2025……..43

4.1.4 Jumlah Murid Menurut Tingkat Pendidikan di Kecamatan Kubu, 2023/2024 dan 2024/2025 ……44
Number of Pupils by Educational Level in Kubu District, 2023/2024 and 2024/2025 ……44

4.2 Kesehatan/*Health* 45

4.2.1 Banyaknya Desa/Kelurahan yang Memiliki Sarana Kesehatan Menurut Jenis Sarana Kesehatan di Kecamatan Kubu, 2024 ……...……45
Number of Villages/Subdistricts Health Facilities by Type of Health Facilities in Kubu District, 2024…….....45

4.3 Perumahan dan Lingkungan/*Housing and Environment* 46

4.3.1 Banyaknya Desa/Kelurahan Menurut Sumber Penerangan Jalan Utama Desa/Kelurahan di Kecamatan Kubu, 2024……46
Number of Villages/Subdistricts by Source of Villages/Subdistricts's Main Street Illumination in Kubu District, 2024……46

https://kubukab.bps.go.id

Tabel
Table

halaman
page

4.3.2 Banyaknya Desa/Kelurahan Menurut Jenis Bahan Bakar untuk Memasak yang Digunakan Sebagian Besar Keluarga di Kecamatan Kubu, 2024.....47
Number of Villages/Subdistricts by Type of Cooking Fuel Used by Majority Family in Kubu District, 2024.....47

4.4 Sosial Lainnya/*Religion and Other Social Affairs* 48

4.4.1 Banyaknya Desa/Kelurahan yang Mengalami Kejadian Bencana Alam Menurut Jenis Bencana Alam di Kecamatan Kubu, 2024 48
Number of Villages/Subdistricts with Natural Disaster Events by Type of Natural Disaster in Kubu District, 2024 48

4.4.2 Banyaknya Desa/Kelurahan yang Terdapat Korban Jiwa Akibat Bencana Alam Menurut Jenis Bencana Alam di Kecamatan Kubu, 2024.....49
Number of Villages/Subdistricts with Fatalities Due to Natural Disasters by Type of Natural Disaster in Kubu District, 2024 49

4.4.3 Banyaknya Desa/Kelurahan dengan Keberadaan Fasilitas/Upaya Antisipasi/Mitigasi Bencana Alam Menurut Jenis Fasilitas/Upaya Antisipasi/Mitigasi di Kecamatan Kubu, 2024.....50
Number of Villages/Subdistricts with Availability of Facilities/Efforts for Anticipation/Mitigation of Natural Disasters by Type of Facilities/Efforts for Anticipation/Mitigation in Kubu District, 2024 50

5 PERTANIAN/*AGRICULTURE* 51

5.1 Luas Panen Tanaman Sayuran dan Buah-buahan Semusim Menurut Jenis Tanaman di Kecamatan Kubu (ha), 2021–2024 59
Harvested Area of Seasonal Vegetables and Fruits by Kind of Plant in Kubu District (ha), 2021–2024.....59

5.2 Produksi Tanaman Sayuran dan Buah-buahan Semusim Menurut Jenis Tanaman di Kecamatan Kubu (kuintal), 2021–2024 61
Production of Seasonal Vegetables and Fruits by Kind of Plant in Kubu District (quintal), 2021–2024 61

5.3 Luas Panen Tanaman Biofarmaka Menurut Jenis Tanaman di Kecamatan Kubu (m^2), 2021–2024.....63

Tabel
Table

halaman
page

Harvested Area of Medicinal Plants by Kind of Plant in Kubu District (m²), 2021–2024 ..... *63*

5.4 Produksi Tanaman Biofarmaka Menurut Jenis Tanaman di Kecamatan Kubu (kg), 2021–2024 64

Production of Medicinal Plants by Kind of Plant in Kubu District (kg), 2021–2024 ..... *64*

5.5 Luas Panen Tanaman Hias Menurut Jenis Tanaman di Kecamatan Kubu (m²), 2021–2024 65

Harvested Area of Ornamental Plants by Kind of Plant in Kubu District (m²), 2021–2024 ..... *65*

5.6 Produksi Tanaman Hias Menurut Jenis Tanaman di Kecamatan Kubu (tangkai), 2021–2024 67

Production of Ornamental Plants by Kind of Plant n Kubu District (stalks), 2021–2024 ..... *67*

5.7 Produksi Buah-Buahan dan Sayuran Tahunan Menurut Jenis Tanaman di Kecamatan Kubu (kuintal), 2021-2024 69

Production of Annual Fruits and Vegetables by Kind of Plant in Kubu District (quintal), 2021–2024 ..... *69*

6 PARIWISATA, TRANSPORTASI, DAN KOMUNIKASI/*TOURISM, TRANSPORTATION, AND COMMUNICATION* **71**

6.1 Pariwisata/*Tourism* **78**

6.1.1 Banyaknya Desa/Kelurahan dengan Keberadaan Sarana Akomodasi Menurut Jenis Akomodasi di Kecamatan Kubu, 2024 78

Number of Villages/Subdistricts with Availability of Accomodation Facilities by Type of Accomodation in Kubu District, 2024 ..... *78*

6.2 Transportasi/*Transportation* **79**

6.2.1 Banyaknya Desa/Kelurahan Menurut Prasarana dan Sarana Transportasi Antardesa/kelurahan di Kecamatan Kubu, 2024 79

Number of Villages/Subdistricts by Transportation Infrastructure and Facilities Between Villages/Subdistricts in Kubu District, 2024 ..... *79*

6.3 Komunikasi/*Communication* **80**

6.3.1 Banyaknya Desa/Kelurahan Menurut Keberadaan Kantor Pos/Pos Pembantu/Rumah Pos, Pos Keliling, dan Perusahaan/Agen Jasa Ekspedisi Swasta di Kecamatan Kubu, 2024 80

https://kubukab.bps.go.id

Number of Villages/Subdistricts by Post Office/Subsidiary of Post Office, Mobile Portal Service, Private Expedition Service Company in Kubu District, 2024.....*80*

7 PERBANKAN, KOPERASI, DAN PERDAGANGAN/*BANKING, COOPERATIVE, AND TRADE* **81**

7.1 Banyaknya Desa/Kelurahan dengan Keberadaan Sarana Lembaga Keuangan Bank Menurut Jenis Bank di Kecamatan Kubu, 2024.....89
Number of Villages/Subdistricts with Availability of Bank by Type of Bank in Kubu District, 2024 .....*89*

7.2 Banyaknya Desa/Kelurahan dengan Keberadaan Koperasi Aktif Menurut Jenis Koperasi di Kecamatan Kubu, 2024.....90
Number of Villages/Subdistricts with Availability of Cooperative by Type of Cooperative in Kubu District, 2024 .....*90*

7.3 Banyaknya Desa/Kelurahan dengan Keberadaan Sarana Perdagangan Menurut Jenis Sarana Perdagangan di Kecamatan Kubu, 2024 91
Number of Villages/Subdistricts with Availability of Trade Facilities Type of Trade Facilities in Kubu District, 2024 .....*91*

https://karangasem.bps.go.id

https://karangasemkab.bps.go.id

DAFTAR GAMBAR/*LIST OF FIGURES*

Gambar
Figure

halaman
page

1 Peta Wilayah Kecamatan Kubu, 2024 5
Map of Kubu District, 2024 ..... *5*
2 Jarak ke Ibukota Kecamatan Menurut Desa/Kelurahan di Kecamatan Kubu (km), 2024 6
Distance to the District Capital by Village/Subdistric in Kubu District (km), 2024 ..... *6*
3 Jumlah Banjar Menurut Desa/Kelurahan di Kecamatan Kubu, 2024 15
Number of Banjar by Villages/Subdistricts in Kubu District, 2024 15
4 Jumlah Pegawai Negeri Sipil Menurut Pemerintah Daerah dan Jenis Kelamin di Kecamatan Kubu, 2024 16
Number of Government Employees by Local Government and Sex in Kubu District, 2024 ..... *16*
5 Jumlah Penduduk menurut Jenis Kelamin dan Desa/Kelurahan di Kecamatan Kubu, 2024 26
Population by Sex and Village/Subdistrict in Kubu District, 2024 26
6 Jumlah Penduduk Menurut Kelompok Umur dan Jenis Kelamin di Kecamatan Kubu, 2024 27
Population by Age Groups and Sex in Kubu District, 2024 27
7 Jumlah Sekolah Menurut Tingkat Pendidikan di Kecamatan Kubu, 2024/2025 39
Number of Schools by Educational Level in Kubu District, 2024/2025 39
8 Banyaknya Desa/Kelurahan yang Memiliki Sarana Kesehatan Menurut Jenis Sarana Kesehatan di Kecamatan Kubu, 2024 40
Number of Villages/Subdistricts Health Facilities by Type of Health Facilities in Kubu District, 2024 40
9 Produksi Tanaman Sayuran dan Buah-buahan Semusim Menurut Jenis Tanaman di Kecamatan Kubu (kuintal), 2024 57
Production of Seasonal Vegetables and Fruits by Kind of Plant in Kubu District (quintal),2024 57
10 Produksi Buah-Buahan dan Sayuran Tahunan Menurut Jenis Tanaman di Kecamatan Kubu (kuintal), 2024 58

Production of Annual Fruits and Vegetables by Kind of Plant in Kubu District (quintal), 2024 58
11 Banyaknya Desa/Kelurahan dengan Keberadaan Sarana Akomodasi Menurut Jenis Akomodasi di Kecamatan Kubu, 2024 76
Number of Villages/Subdistricts by Availability of Accomodation Facility in Kubu District, 2024 76
12 Banyaknya Desa/Kelurahan Menurut Keberadaan Kantor Pos/Pos Pembantu/Rumah Pos, Pos Keliling, dan Perusahaan/Agen Jasa Ekspedisi Swasta di Kecamatan Kubu, 2024 77
Number of Villages/Subdistricts by Availability of Post Offices/Subsidiary of Post Offices/Post Houses, Mobile Postal Service, and Private Expedition Service Companies/Agencies in Kubu District, 2024 77
13 Banyaknya Desa/Kelurahan dengan Keberadaan Sarana Lembaga Keuangan Bank Menurut Jenis Bank di Kecamatan Kubu, 2024 87
Number of Villages/Subdistricts by Availability of Bank in Kubu District, 2024 87
14 Banyaknya Desa/Kelurahan dengan Keberadaan Sarana Perdagangan Menurut Jenis Sarana Perdagangan di Kecamatan Kubu, 2024 88
Number of Villages/Subdistricts by Availability of Trading Facilities in Kubu District, 2024 88

https://karangasem.bps.go.id

PENJELASAN UMUM/EXPLANATORY NOTES

Tanda-tanda, satuan-satuan, dan lain-lainnya yang digunakan dalam publikasi ini adalah sebagai berikut:
Symbols, measurement units, and acronyms which are used in this publication, are as follows:

1. TANDA-TANDA/*SYMBOLS*

Data tidak tersedia/*Data not available*	:	...
Tidak ada atau nol /*Null or zero*	:	–
Data dapat diabaikan/*Data negligible*	:	0
Tanda decimal/*Decimal point*	:	,
Data tidak dapat ditampilkan/Not applicable	:	NA
Angka perkiraan/Estimated figures	:	e
Angka sementara/Preliminary figures	:	x
Angka sangat sementara/Very preliminary figures	:	xx
Angka diperbaiki/Revised figures	:	r

2. SATUAN/*UNITS*

barel/*barrel*	: 158,99 liter/*litres* = 1/6,2898 m^3
hektar (ha)/*hectare (ha)*	: 10 000 m^2
kilometer (km)/*kilometres (km)*	: 1 000 meter/*meters* (m)
knot/*knot*	: 1,8523 km/jam (km/hour)
kuintal/*quintal*	: 100 kg
KWh	: 1.000 Watt *hour*
MWh	: 1.000 KWh
liter (untuk beras)/*litre (for rice)*	: 0,80 kg
ons/*ounce*	: 28,31 gram/*grams*
ton	: 1.000 kg

Satuan lain: buah, dus, butir, helai/lembar, kaleng, batang, pulsa, ton kilometer (ton-km), jam, menit, persen (%).
O*ther units: unit, pack, pieces, sheet, tin, pulse, ton-kilometres(ton-km), hour, minute, percent (%)*.
Perbedaan angka di belakang koma disebabkan oleh pembulatan angka.
The difference in decimal numbers is caused by rounding.

https://karangasemkab.bps.go.id

https://karangasemkab.bps.go.id

BAB
Chapter
01

GEOGRAFI DAN IKLIM
GEOGRAPHY AND CLIMATE

Keadaan Geografi
Geografi Condition

Luas Kecamatan Kubu adalah

231,15 km²

The area of Kubu District is 231,15 km²





Wilayah Terluas
The largest area

Desa Ban
Ban Village

77,80 km²

Wilayah Terkecil
The smallest area

Desa Kubu
Kubu Village

6,69 km²

Sumber/Source:
Kementerian Dalam Negeri, Keputusan Menteri Dalam Negeri Nomor 100.1.1-6117 Tahun 2022/
Ministry of Home Affairs, Decree of the Minister of Home Affairs Number 100.1.1-6117 of 2022

https://karangasemkab.bps.go.id

PENJELASAN TEKNIS

1. **Luas wilayah** adalah luas daerah yang dikuasai atau menjadi teritorial dari sebuah kedaulatan.

2. **Jarak tempuh dari kantor kepala desa/lurah ke kantor camat/bupati/walikota** adalah jarak tempuh yang biasa dilalui oleh sebagian besar penduduk dari kantor kepala desa/lurah ke kantor camat/bupati/walikota.

TECHNICAL NOTES

1. ***The wide area*** *is the wide of controlled areas or territory of a sovereign.*

2. ***The distance from the village head/urban ward office to the sub-district head/regent/mayor office*** *refers to the route commonly taken by most residents from the village head/urban ward office to the sub-district head/regent/mayor office.*

https://karangasemkab.bps.go.id

ULASAN

Kecamatan Kubu terdiri atas 9 desa dengan total luas wilayah sekitar 231,15 km^2. Desa dengan wilayah terluas adalah Desa Ban yang dengan luas wilayah sebesar 77,80 km^2, sedangkan wilayah terkecil adalah Desa Kubu dengan luas 6,69 km^2.

Dilihat dari kedekatan jarak ke pusat pemerintahan kecamatan, Desa Ban merupakan wilayah terjauh dengan jarak sekitar 8 km dari Kantor Desa ke Kantor Camat Kubu. Sementara itu, Desa Kubu dan Baturinggit merupakan wilayah terdekat dengan jarak sekitar 1 km dari Kantor Desanya ke Kantor Camat Kubu. Jika ditinjau dari jarak ke pusat pemerintahan kabupaten, Desa Ban dan Tianyar Barat merupakan wilayah terjauh dengan jarak sekitar 47 km dari Kantor Desa ke Kantor Bupati Karangasem, sedangkan Desa Tulamben menjadi wilayah terdekat dengan jarak sekitar 26 km dari Kantor Desa ke Kantor Bupati Karangasem.

DESCRIPTION

Kubu District consists of 9 villages with a total area of approximately 231.15 km^2. The largest village is Ban Village, with an area of 77.80 km^2, while the smallest is Kubu Village, with an area of 6.69 km^2.

In terms of distance to the district administrative center, Ban Village is the furthest, located about 8 kilometers from the Village Office to the Kubu District Office. Meanwhile, Kubu and Baturinggit Villages are the closest, with around 1 kilometer from their Village Offices to the Kubu District Office. In terms of distance to the regency government center, Ban Village and Tianyar Barat are the furthest with approximately 47 kilometers from the Village Office to the Karangasem Regent's Office. Tulamben Village is the closest, about 26 kilometers from the Village Office to the Karangasem Regent's Office.

https://karangasem.bps.go.id



Sumber/*Source*: Badan Pusat Statistik/*BPS-Statistics Indonesia*

Gambar 1 **Peta Wilayah Kecamatan Kubu, 2024**
Figure ***Map of Kubu District, 2024***

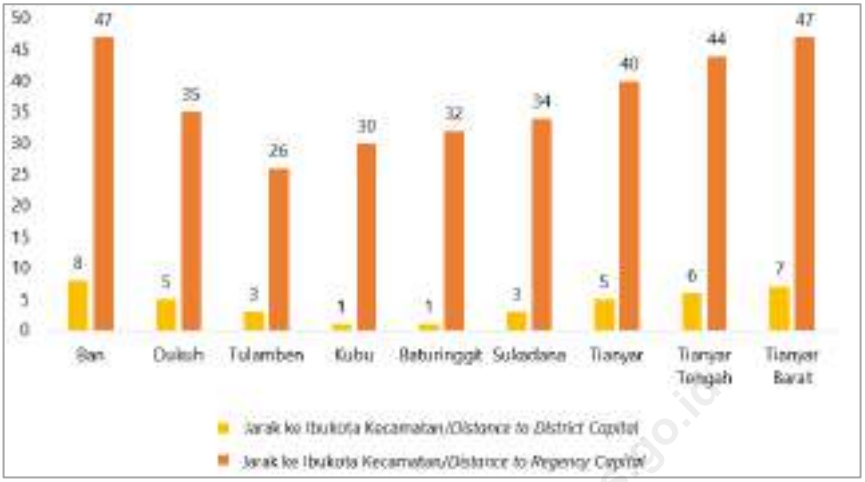

Sumber/*Source*: Kantor Kecamatan Kubu/*Kubu District Office*

Gambar 2 **Jarak ke Ibukota Kecamatan Menurut Desa/Kelurahan di Kecamatan Kubu (km), 2024**
Figure ***Distance to the District Capital by Village/Subdistric in Kubu District (km), 2024***

https://karangasem.bps.go.id

Tabel 1.1 Luas Daerah Menurut Desa/Kelurahan di Kecamatan Kubu, 2024
Table *Total Area by Villages/Subdistricts in Kubu District, 2024*

Desa/Kelurahan *Village/Subdistric*	Luas *Total Area* (km²/*sq.km*)	Persentase terhadap Luas Kecamatan *Percentage to District Area*
(1)	(2)	(3)
Desa/*Village*		
Ban	77,80	33,66
Dukuh	37,97	16,43
Tulamben	28,78	12,45
Kubu	6,69	2,90
Baturinggit	15,44	6,68
Sukadana	21,12	9,14
Tianyar	14,93	6,46
Tianyar Tengah	12,97	5,61
Tianyar Barat	15,46	6,69
Kecamatan Kubu	**231,15**	**100,00**

Catatan/*Note*: Terdapat perbedaan angka di belakang koma karena pembulatan/*There may be slight differences in decimal figures due to rounding.*
Sumber/*Source*: Badan Informasi Geospasial (BIG)/*Geospatial Information Agency (BIG)*

https://karangasemkab.bps.go.id

Tabel 1.2 **Jarak ke Ibukota Kecamatan dan Ibukota Kabupaten/Kota Menurut Desa/Kelurahan di Kecamatan Kubu (km), 2024**
Table ***Distance to the District Capital and Regency/Municipal Capital by Villages/Subdistricts in Kubu District (km), 2024***

Desa/Kelurahan *Village/Subdistric*	Jarak ke Ibukota Kecamatan/*Distance to District Capital*	Jarak ke Ibukota Kabupaten/Kota *Distance to Regency/Municipal Capital*
(1)	(2)	(3)
Desa/*Village*		
Ban	8,00	47,00
Dukuh	5,00	35,00
Tulamben	3,00	26,00
Kubu	1,00	30,00
Baturinggit	1,00	32,00
Sukadana	3,00	34,00
Tianyar	5,00	40,00
Tianyar Tengah	6,00	44,00
Tianyar Barat	7,00	47,00

Catatan/*Note*:
Sumber/*Source*: Kantor Kecamatan Kubu/*Kubu District Office*

https://karangasemkab.bps.go.id

BAB
Chapter
02

PEMERINTAHAN
GOVERNMENT

Jumlah Desa/Kelurahan
Total Sub-districts
9

Jumlah Banjar/Dusun
Total Sub-village
74



Pegawai Negeri Sipil Kecamatan Kubu, 2024
Government Employee of Kubu District, 2024



Laki-Laki
Male
15

Perempuan
Female
2

Sumber/*Source*:
Badan Pusat Statistik/*BPS-Statistics Indonesia*
Kantor Kecamatan Karangasem/*Karangasem District Office*

https://karangasemkab.bps.go.id

PENJELASAN TEKNIS

1. **Desa** adalah desa dan desa adat atau yang disebut dengan nama lain, selanjutnya disebut Desa adalah kesatuan masyarakat hukum yang memiliki batas wilayah yang berwenang untuk mengatur dan mengurus urusan pemerintahan, kepentingan ma-syarakat setempat berdasarkan prakarsa masyarakat, hak asal usul, dan/atau hak tradisional yang diakui dan dihormati dalam system Pemerintahan Negara Kesatuan Republik Indonesia (Undang-Undang Nomor 6 Tahun 2014 tentang Desa).

2. **Banjar** adalah pembagian wilayah administratif di Provinsi Bali di bawah Kelurahan atau Desa, setingkat dengan Rukun Warga. Banjar merupakan kesatuan ma-syarakat hukum yang memiliki batas-batas wilayah yang be rwenang untuk mengatur dan mengurus kepentingan masyarakat setempat, ber-dasarkan asal usul dan adat istiadat setempat yang diakui dan dihormati dalam sistem Pemerintahan Negara Kesatuan Republik Indonesia. Berdasarkan fungsinya banjar

TECHNICAL NOTES

1. ***Village*** *is village and custom village or that is called by other terms, hereinafter referred to as the village is the unity of the legal community who have territorial boundaries that are authorized to regulate and manage government affairs, the interest of local communities based on community initiatives, the origin and local customs that are acknowledged and respected within the unitary System of Government Republic of Indonesia (Law No. 6 Year 2014 about Village).*

2. ***Banjar*** *is the division of administrative areas in the Province of Bali under Kelurahan or Desa, at the level of the Rukun Warga. Banjar is a legal community unit that has territorial boundaries that are authorized to regulate and manage the interests of the local community, based on local origins and customs that are recognized and respected in the system of Government of the Unitary State of the Republic of Indonesia. Based on its function, the banjar is divided into 2 types, namely the Banjar Dinas and the Banjar Adat*

http://kominfo.tabanankab.go.id

dibedakan menjadi 2 jenis yaitu Banjar Dinas dan Banjar Adat.

3. **Banjar Dinas** mengurus hal-hal yang bersifat administratif, seperti pembuatan KTP, Kipem. Juga mengatur pelaksanaan program- program pemerintah, misalnya kegiatan Posyandu, PKK, sampai dengan kegiatan pemungutan suara ketika jadwal pelaksanaan Pilkada atau Pilpres tiba.

3. ***Banjar Dinas*** *Take care of administrative matters, such as making ID cards, Kipem. It also regulates the implementation of government programs, such as Posyandu activities, PKK, up to voting activities when the schedule for the Pilkada or Presidential Elections arrives.*

4. **Banjar Adat** Mengurus hal-hal seputar kegiatan adat, misalnya penjadwalan aneka upacara adat seperti upacara perkawinan, upacara kematian, juga mengatur pengadaan aneka pertunjukan kesenian tradisional yang bersifat ritual.

4. ***Banjar Adat*** *Take care of matters related to traditional activities, such as scheduling various traditional ceremonies such as wedding ceremonies, funeral ceremonies, as well as arranging the procurement of various traditional art performances that are ritualistic.*

5. **Pegawai Negeri Sipil (PNS)** adalah setiap warga negara Republik Indonesia yang telah memenuhi syarat yang ditentukan, diangkat oleh pejabat yang berwenang dan diserahi tugas dalam jabatan negeri, atau diserahi tugas negara lainnya, dan digaji berdasarkan peraturan perundang-undangan.

5. ***Governemnt Employee (PNS)*** *is every citizen of the Republic of Indonesia which have been determined eligible, be appointed by the competent authority and assigned the task in a country office, or charge of any other country, and are paid based on legislation and regulations. PNS consists of the central and regional.*

https://kabupatenasemkubu.bps.go.id

ULASAN

Kecamatan Kubu terdiri atas 74 banjar yang tersebar di 9 desa. Jumlah banjar terbanyak terdapat di Desa Ban dengan 15 banjar, sedangkan jumlah banjar paling sedikit terdapat di Desa Baturinggit yang hanya memiliki 3 banjar.

Berdasarkan pendidikan terakhir yang ditamatkan, Pegawai Negeri Sipil (PNS) di Kecamatan Kubu tahun 2024 didominasi oleh pegawai dengan pendidikan terakhir yang ditamatkan S1 (sarjana) sebanyak 6 orang. Selanjutnya, terdapat 3 orang dengan pendidikan terakhir yang ditamatkan S2 (pascasarjana), dimana semuanya adalah laki-laki. Selain itu, terdapat 1 orang dengan pendidikan terakhir yang ditamatkan Diploma III, 2 orang dengan pendidikan terakhir yang ditamatkan SMA/sederajat, 4 orang dengan pendidikan terakhir yang ditamatkan SMP/sederajat, dan 1 orang dengan pendidikan terakhir yang ditamatkan SD.

Secara umum, komposisi pendidikan terakhir yang ditamatkan oleh pegawai di Kecamatan Kubu menunjukkan bahwa sebagian besar aparatur telah menamatkan pendidikan SMA ke atas. Hal ini mencerminkan kapasitas sumber daya manusia yang relatif memadai untuk mendukung

DESCRIPTION

Kubu District consists of 74 banjar (traditional community units) spread across 9 villages. Ban Village has the largest number of banjars, with 15, while Baturinggit Village has the smallest number, with only 3 banjar.

Based on the highest level of education completed, government employees in Kubu District in 2024 are predominantly by employees with a bachelor's degree (S1), totaling 6 individuals. Furthermore 3 individuals have completed a master's degree (S2), all of whom were male. In addition, there was 1 individual with a diploma III, 2 individuals with a high school or equivalent, 4 with a junior high school or equivalent, and 1 individulas with an elementary school.

Overall, the distribution of the highest educational attainment of government employees in Kubu District shows that the majority have completed at least senior high school. This reflects the relatively adequate capacity of human resources to support the implementation of governmental functions, the provision of

https://kubu-kec.bulelengkab.go.id

pelaksanaan fungsi pemerintahan, pelayanan publik, serta pengembangan program pembangunan di wilayah kecamatan.

public services, and the development of programs within the district.

https://karangasemkab.bps.go.id

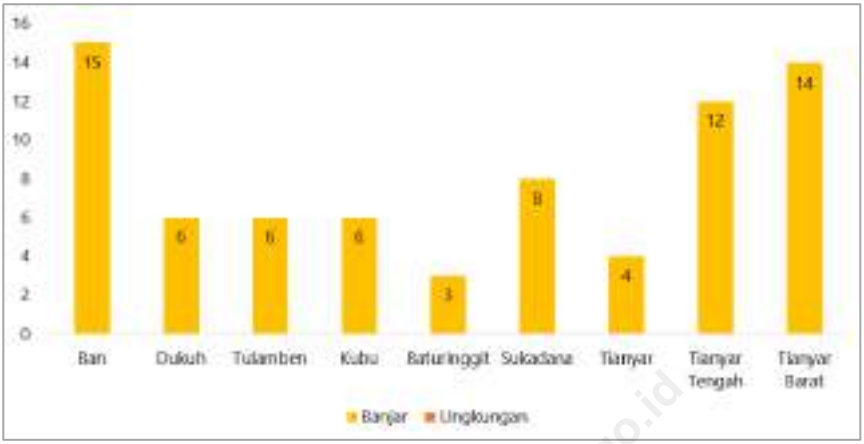

Sumber/*Source*: Badan Pusat Statistik/*BPS-Statistics Indonesia*

Gambar 3 **Jumlah Banjar Menurut Desa/Kelurahan di Kecamatan Kubu, 2024**
Figure ***Number of Banjar by Villages/Subdistricts in Kubu District, 2024***

https://karangasemkab.bps.go.id

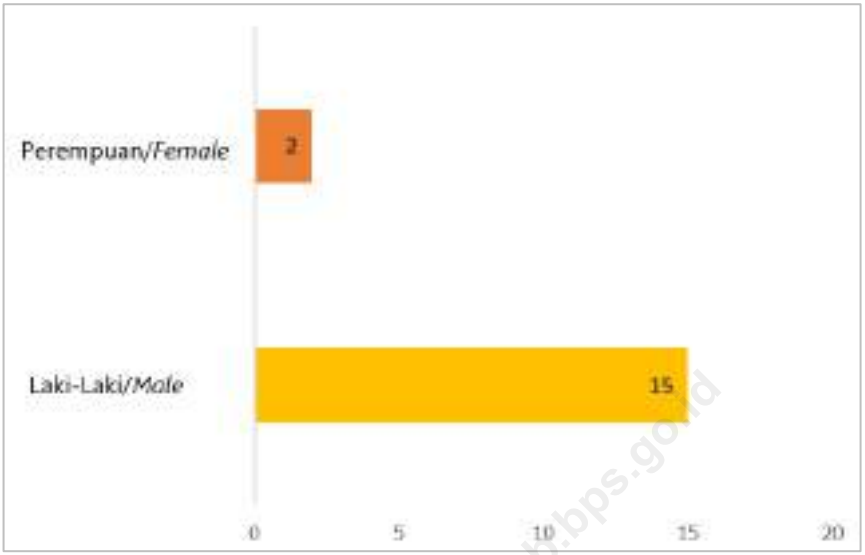

Sumber/*Source*: Kantor Kecamatan Kubu/*Kubu District Office*

Gambar 4 **Jumlah Pegawai Negeri Sipil Menurut Pemerintah Daerah dan Jenis Kelamin, 2024**
Figure ***Number of Government Employees by Local Government and Sex, 2024***

https://karo.bpskab.bps.go.id

2.1 WILAYAH ADMINISTRATIF/*ADMINISTRATIVE AREA*

Tabel 2.1.1 Jumlah Banjar Menurut Desa/Kelurahan di Kecamatan Kubu, 2024
Table ***Number Banjar by Villages1/Subdistricts in Kubu District, 2024***

Desa/Kelurahan *Village/Subdistric*	Banjar *Banjar*
(1)	(2)
Desa/*Village*	
Ban	15
Dukuh	6
Tulamben	6
Kubu	6
Baturinggit	3
Sukadana	8
Tianyar	4
Tianyar Tengah	12
Tianyar Barat	14
Kecamatan Kubu	**74**

Catatan/*Note*:
Sumber/*Source*: Badan Pusat Statistik/*BPS-Statistics Indonesia*

https://karangasemkab.bps.go.id

2.2 SUMBER DAYA MANUSIA/*HUMAN RESOURCES*

Tabel 2.2.1 Jumlah Pegawai Negeri Sipil Menurut Pemerintah Daerah dan Jenis Kelamin di Kecamatan Kubu, 2024
Table Number of Government Employee by Local Government and Sex in Kubu District, 2024

Pemerintah Daerah *Local Government*	Laki-Laki *Male*	Perempuan *Female*	Jumlah *Total*
(1)	(2)	(3)	(4)
Pemerintah Kecamatan Kubu *Kubu District Government*	15	2	17
Kecamatan Kubu	**15**	**2**	**17**

Catatan/*Note*:
Sumber/*Source*: Kantor Kecamatan Kubu/*Kubu District Office*

https://karangasemkab.bps.go.id

Tabel 2.2.2 Jumlah Pegawai Negeri Sipil Pemerintah Kecamatan Kubu Menurut Tingkat Pendidikan dan Jenis Kelamin, 2024
Table *Number of Government Employee of Kubu District Government by Educational Level and Sex, 2024*

Tingkat Pendidikan *Educational Level*	Laki-Laki *Male*	Perempuan *Female*	Jumlah *Total*
(1)	(2)	(3)	(4)
Sekolah Dasar (SD) *Primary School*	1	–	1
SMP/Sederajat *Junior High School*	4	–	4
SMA/Sederajat *Senior High School*	2	–	2
Diploma I/Akta I *Diploma I/Akta I*	–	–	–
Diploma II/Akta II *Diploma II/Akta II*	–	–	–
Diploma III/Akta III *Diploma III/Akta III*	1	–	1
Diploma IV/Akta IV *Diploma IV/Akta IV*	–	–	–
S1/Sarjana *Under Graduate/Bachelor*	4	2	6
S2/Pasca Sarjana *Graduate*	3	–	3
S3/Doktor/Ph.D *Post Graduate*	–	–	–
Jumlah/*Total*	15	2	17

Catatan/*Note*:
Sumber/*Source*: Kantor Kecamatan Kubu/*Kubu District Office*

https://karangasemkab.bps.go.id

https://karangasemkab.bps.go.id

BAB
Chapter
03

PENDUDUK
POPULATION

Jumlah Penduduk
Total Population

92,663 Jiwa
People

♂ **47,340**
Laki-Laki
Male

♀ **45,323**
Perempuan
Female



Rasio Jenis Kelamin
Sex Ratio



104,45

Terdapat sebanyak 104 penduduk laki-laki per 100 penduduk perempuan
There are 104 male residents for every 100 female residents

Penduduk laki-laki di Kecamatan Kubu lebih banyak daripada penduduk perempuan
The male population in Kubu District is more than the female population

Kepadatan Penduduk
Population Density

401 Jiwa/km²
People/km²

Sumber/Source:
Kementerian Dalam Negeri | Pengolahan Data Administrasi Kependudukan Semester 2 Tahun 2024/
Ministry of Home Affairs, Population Administration Data Processing for the 2nd Semester of 2024

https://karangasemkab.bps.go.id

PENJELASAN TEKNIS

1. **Sumber utama data kependudukan** adalah jumlah penduduk yang tercatat pada administrasi kependudukan Kementerian Dalam Negeri semester 2.

2. **Penduduk** adalah setiap orang yang bertempat tinggal dalam satu wilayah baik sifatnya tetap atau sementara tetapi telah atau akan menetap lebih dari enam bulan lamanya. Orang-orang yang telah menetap enam bulan atau lebih atau kurang dari enam bulan tetapi bertujuan tinggal lebih dari enam bulan di suatu wilayah sudah dapat dicatat sebagai penduduk di wilayah yang bersangkutan.

3. **Kepadatan penduduk** adalah rasio banyaknya penduduk per kilometer persegi.

4. **Rasio jenis kelamin** adalah perbandingan antara jumlah penduduk laki-laki dan jumlah penduduk perempuan di suatu wilayah pada suatu waktu tertentu.

TECHNICAL NOTES

1. ***The main source of demographic data*** *refers to the number of residents registered in the population administration of the Ministry of Home Affairs for the second semester.*

2. ***Population*** *are every person who lived in the territory of either a permanent or temporary, but have been or will persist for more than six months. People who have lived six months or more or less than six months but intended to stay more than six months in a region already can be recorded as residents in the area concerned.*

3. ***Population density*** *is the ratio of the number of people per square kilometer.*

4. ***Sex Ratio*** *is the ratio between the number of male population and the number of females in an area at a particular time.*

https://kabanjahekab.bps.go.id

ULASAN

Pada tahun 2024, jumlah penduduk di Kecamatan Kubu mencapai 92.663 jiwa, terdiri atas 47.340 laki-laki dan 45.323 perempuan. Desa Tianyar tercatat sebagai wilayah dengan jumlah penduduk terbesar, yaitu 15.694 jiwa atau sekitar 16,94 persen dari total penduduk Kecamatan Kubu. Sementara itu, Desa Kubu memiliki jumlah penduduk paling sedikit dengan 4.927 jiwa atau sekitar 5,32 persen dari total penduduk Kecamatan Kubu.

Desa Tianyar menjadi wilayah terpadat dengan 1.051 jiwa per km^2, sedangkan Desa Dukuh memiliki kepadatan paling kecil dengan 137 jiwa per km^2. Rasio jenis kelamin di Kecamatan Kubu tercatat 104,45, yang berarti terdapat sekitar 104 laki-laki untuk setiap 100 perempuan.

Struktur umur penduduk Kubu memperlihatkan dominasi kelompok usia yang menuju usia produktif. Pada tahun 2024, kelompok usia 10–14 tahun merupakan yang terbesar dengan 9.243 jiwa, disusul kelompok 05–09 tahun sebanyak 8.955 jiwa dan 15–19 tahun dengan 7.986 jiwa.

DESCRIPTION

In 2024, the population of Kubu District reached 92,663 people, consisting of 47,340 males and 45,323 females. Tianyar Village recorded the largest population, with 15,694 people or about 16.94 percent of the total population of the district. Meanwhile, Kubu Village had the smallest population, with 4,927 people or about 5.32 percent of the total population.

In terms of population density, Tianyar Village was the most densely populated area with 1,051 people per km^2, while Dukuh Village had the lowest density with only 137 people per km^2. The sex ratio in Kubu District was recorded at 104.45, meaning there were approximately 104 males for every 100 females.

The age structure of the Kubu population shows a dominance of the age group entering productive age. In 2024, the 10–14 age group was the largest with 9,243 people, followed by the 05–09 age group with 8,955 people, and the 15–19 age group with 7,986 people.

On the other hand, the elderly population (65 years and over) was

https://karangasem.kab.bps.go.id

Di sisi lain, kelompok usia lanjut (65 tahun ke atas) berjumlah relatif lebih sedikit, yakni 7.208 jiwa atau sekitar 7,78 persen dari total penduduk. Kondisi ini menunjukkan bahwa beban ketergantungan masih cukup rendah, dengan mayoritas penduduk berada dalam rentang usia yang menuju usia produktif yang potensial untuk mendukung pembangunan ekonomi daerah dalam beberapa tahun kedepan.

relatively smaller, amounting to 7,208 people or around 7.78 percent of the total population. This condition indicates that the dependency burden remains relatively low, with the majority of the population within or entering the productive age group, which has the potential to support regional economic development in the coming years.

https://karangasemkab.bps.go.id

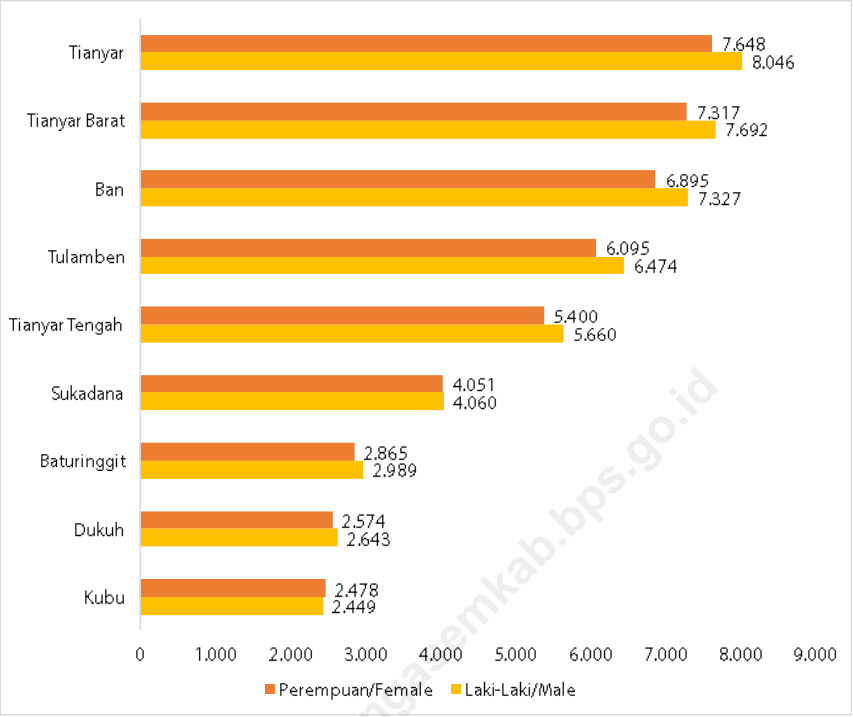

Sumber/*Source*: Kementerian Dalam Negeri, Pengolahan Data Administrasi Kependudukan Semester 2 Tahun 2024/*Ministry of Home Affairs, Population Administration Data Processing for the 2nd Semester of 2024*

Gambar 5 **Jumlah Penduduk menurut Jenis Kelamin dan Desa/Kelurahan di Kecamatan Kubu, 2024**
Figure ***Population by Sex and Village/Subdistrict in Kubu District, 2024***

https://kubukabkemkab.bps.go.id

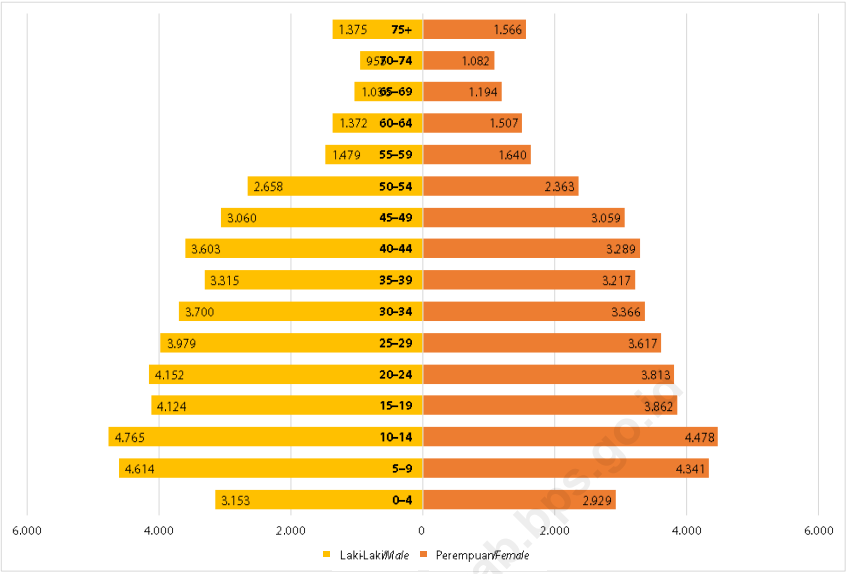

Sumber/*Source*: Kementerian Dalam Negeri, Pengolahan Data Administrasi Kependudukan Semester 2 Tahun 2024/*Ministry of Home Affairs, Population Administration Data Processing for the 2nd Semester of 2024*

Gambar 6 Jumlah Penduduk Menurut Kelompok Umur dan Jenis Kelamin di Kecamatan Kubu, 2024
Figure Population by Age Groups and Sex in Kubu District, 2024

https://kubugasel.kab.bps.go.id

Tabel 3.1 **Penduduk, Distribusi Persentase Penduduk, Kepadatan Penduduk, Rasio Jenis Kelamin Penduduk Menurut Desa/Kelurahan di Kecamatan Kubu, 2024**
Table ***Population, Percentage Distribution of Population, Population Density, and Population Sex Ratio by Villages/Subdistricts in Kubu District, 2024***

Desa/Kelurahan *Village/Subdistric*	Penduduk/*Population*		
	Laki-Laki/*Male*	Perempuan/*Female*	Jumlah/*Total*
(1)	(2)	(3)	(4)
Desa/*Village*			
Ban	7.327	6.895	14.222
Dukuh	2.643	2.574	5.217
Tulamben	6.474	6.095	12.569
Kubu	2.449	2.478	4.927
Baturinggit	2.989	2.865	5.854
Sukadana	4.060	4.051	8.111
Tianyar	8.046	7.648	15.694
Tianyar Tengah	5.660	5.400	11.060
Tianyar Barat	7.692	7.317	15.009
Kecamatan Kubu	**47.340**	**45.323**	**92.663**

https://karangasemkab.bps.go.id

Lanjutan Tabel/*Continued Table* 3.1

Desa/Kelurahan *Village/Subdistric*	Persentase Penduduk *Percentage of Total Population*	Kepadatan Penduduk (per km^2) *Population Density per sq.km*	Rasio Jenis Kelamin Penduduk *Population Sex Ratio*
(1)	(5)	(6)	(7)
Desa/*Village*			
Ban	15,35	183	106,27
Dukuh	5,63	137	102,68
Tulamben	13,56	437	106,22
Kubu	5,32	736	98,83
Baturinggit	6,32	379	104,33
Sukadana	8,75	384	100,22
Tianyar	16,94	1.051	105,20
Tianyar Tengah	11,94	853	104,81
Tianyar Barat	16,20	971	105,13
Kecamatan Kubu	100,00	401	104,45

Catatan/*Note:*

Sumber/*Source*: Kementerian Dalam Negeri, Pengolahan Data Administrasi Kependudukan Semester 2 Tahun 2024/*Ministry of Home Affairs, Population Administration Data Processing for the 2nd Semester of 2024*

https://karangasemkab.bps.go.id

Tabel 3.2 Jumlah Penduduk Menurut Kelompok Umur dan Jenis Kelamin di Kecamatan Kubu, 2024
Table *Population by Age Groups and Sex in Kubu District, 2024*

Kelompok Umur *Age Groups*	Jenis Kelamin/*Sex*		
	Laki-Laki *Male*	Perempuan *Female*	Jumlah *Total*
(1)	(2)	(3)	(4)
0-4	3.153	2.929	6.082
5-9	4.614	4.341	8.955
10-14	4.765	4.478	9.243
15-19	4.124	3.862	7.986
20-24	4.152	3.813	7.965
25-29	3.979	3.617	7.596
30-34	3.700	3.366	7.066
35-39	3.315	3.217	6.532
40-44	3.603	3.289	6.892
45-49	3.060	3.059	6.119
50-54	2.658	2.363	5.021
55-59	1.479	1.640	3.119
60-64	1.372	1.507	2.879
65-69	1.036	1.194	2.230
70-74	955	1.082	2.037
75+	1.375	1.566	2.941
Kecamatan Kubu	**47.340**	**45.323**	**92.663**

https://karangasemkab.bps.go.id

Catatan/*Note:*

Sumber/*Source:* Kementerian Dalam Negeri, Pengolahan Data Administrasi Kependudukan Semester 2 Tahun 2024/*Ministry of Home Affairs, Population Administration Data Processing for the 2nd Semester of 2024*

BAB
Chapter
04

SOSIAL DAN KESEJAHTERAAN

SOCIAL AND WELFARE



SD *Elementary School*	SMP *Junior High School*	SMA *Senior High School*	SMK *Vocational High School*
7.046	3.207	1.051	975

Sumber/*Source*:
Kementerian Pendidikan Dasar dan Menengah, Data Semester Genap (https://dapo.kemdikbud.go.id)/
Ministry of Primary and Secondary Education, Even Semester Data (https://dapo.kemdikbud.go.id)

https://karangasemkab.bps.go.id

PENJELASAN TEKNIS

1. **Jalur pendidikan** di Indonesia terdiri atas 1) pendidikan formal, 2) pendidikan nonformal, dan 3) pendidikan formal yang ketiganya dapat saling melengkapi dan memperkaya (Undang-Undang No. 20 Tahun 2013 tentang sistem pendidikan nasional).

2. **Jenjang pendidikan formal** terdiri atas pendidikan dasar, pendidikan menengah, dan pen-didikan tinggi. Jenis pendidikan yang diajarkan mencakup pendidikan umum, kejujuran, akademik, profesi, vokasi, keagamaan, dan khusus.

3. **Pendidikan dasar** berbentuk sekolah dasar (SD) dan Madrasah Ibtidaiyah (MI) atau bentuk lain yang sederajat serta sekolah menengah pertama (SMP) dan Madrasah Tsanawiyah (MTs), atau bentuk lain yang sederajat.

4. **Pendidikan menengah** ber- bentuk sekolah menengah atas (SMA), Madrasah Alliyah (MA), Sekolah Menengah Kejuruan (SMK), Madrasah Aliyah Kejuruan (MAK), atau bentuk lain yang sederajat.

TECHNICAL NOTES

1. ***The education system*** *in Indonesia consists of 1) a formal education, 2) non-formal education, and 3) informaleducationthatallthreecan be complementary and enriching (law no. 20 year 2013 about the National Education Sistem).*

2. ***The formal education*** *level consists of primary education, secondary education, and higher education. The kind of education that is taught consists of general education, vocational, academic professional, religious, and spesific education.*

3. ***The primary education*** *consists of elementary school and Islamic elementary school or other equivalent forms and junior high school and MTS, or other equivalent forms.*

4. ***The secondary education*** *consists of the senior high school, MA, vocational school, and vocational Madrasah Aliyah, or other equivalent forms.*

https://kerangasemkab.bps.go.id

5. **Pendidikan tinggi** merupakan jenjang pendidikan setelah pendidikan menengah yang mencakup program Pendidikan diploma, sarjana, magister, spesialis, dan doktor yang diselenggarakan oleh perguruan tinggi.

5. ***Higher education*** *is the level of education following secondary education, which includes diploma, bachelor's, master's, specialist, and doctoral programs organized by universities.*

6. **Rumah Sakit** adalah fasilitas pelayanan kesehatan tingkat lanjut yang menyelenggarakan pelayanan kesejatan perseorangan secara paripurna melalui pelayanan kesehatan promotif, preventif, kuratif, rehabilitative, dan/atau paliatif dengan menyediakan pelayanan rawat inap, rawat jalan, dan gawat darurat (Undang-Undang No 17 Tahun 2023 tentang Kesehatan).

6. ***Hospital*** *is an advanced-level health service facility that provides comprehensive individual health services through promotive, preventive, curative, rehabilitative, and/or palliative care, offering inpatient, outpatient, and emergency services (Law No. 17 of 2023 on Health).*

7. **Puskesmas (Pusat Kesehatan Masyarakat)** adalah fasilitas pelayanan kesehatan tingkat pertama yang menyelenggarakan dan mengoordinasikan pelayanan kesehatan promotif, preventif, kuratif, rehabilitatif, dan/atau paliatif dengan mengutamakan promotif dan preventif di wilayah kerjanya (Undang- Undang No 17 Tahun 2023 tentang Kesehatan).

7. ***Community Health Center (Puskesmas)*** *is a primary-level health service facility that delivers and coordinates promotive, preventive, curative, rehabilitative, and/or palliative health services, with emphasis on promotive and preventive efforts within its working area (Law No. 17 of 2023 on Health).*

https://kerangsemkab.bps.go.id

8. **Puskesmas dengan rawat inap** adalah Puskesmas yang diberi tambahan sumber daya kesehatan untuk menyelenggarakan rawat inap pada pelayanan persalinan normal termasuk pelayanan obstetrik neonatal emergency dasar, dan pelayanan rawat inap lainnya. (Peraturan Menteri Kesehatan Republik Indonesia Nomor 19 Tahun 2024 tentang Pusat Kesehatan Masyarakat).

8. ***Public Health Center with Inpatient Care*** *is a public health center that provides inpatient services in addition to outpatient care, home care, normal delivery services, and emergency services. (Regulation of the Minister of Health of the Republic of Indonesia Number 19 of 2024 concerning the Administration of Public Health Centers).*

9. **Puskesmas non rawat inap** adalah Puskesmas yang menyelenggarakan pelayanan rawat jalan, perawatan di rumah, pelayanan persalinan normal, dan pelayanan gawat darurat. (Peraturan Menteri Kesehatan Republik Indonesia Nomor 19 Tahun 2024 tentang Penyelenggaraan Pusat Kesehatan Masyarakat).

9. ***Public Health Center without Inpatient Care*** *is a public health center that provides outpatient care, home care, normal delivery services, and emergency services, but does not provide inpatient services. (Regulation of the Minister of Health of the Republic of Indonesia Number 19 of 2024 concerning the Administration of Public Health Centers).*

10. **Apotek** adalah sarana pelayanan kefarmasian tempat dilakukan praktek kefarmasian oleh apoteker (Peraturan Menteri Kesehatan Nomor 26 Tahun 2018 tentang Apotek).

10. ***Pharmacy*** *is a pharmaceutical service facility where pharmaceutical practices are carried out by a licensed pharmacist. (Regulation of the Minister of Health Number 26 of 2018 concerning Pharmacies).*

https://kominfosemkab.jatim.go.id

11. **Keluarga pengguna listrik Perusahaan Listrik Negara (PLN)** adalah keluarga pengguna/ pelanggan listrik yang disalurkan oleh PLN, dengan atau tanpa meteran resmi dari PLN. PLTA Swasta yang listriknya dialirkan ke rumah-rumah melalui jaringan PLN termasuk listrik PLN.

11. ***Household Using Electricity from the State Electricity Company/PLN*** *is households that use or subscribe to electricity supplied by PLN, with or without an official PLN meter. Private hydropower plants (PLTA) whose electricity is distributed to households through the PLN grid are also categorized as PLN electricity.*

12. **Keluarga pengguna listrik non-PLN** adalah keluarga pengguna/pelanggan listrik selain PLN, misalnya diesel/generator, listrik diusahakan oleh pemerintah daerah, swasta, atau listrik swadaya masyarakat.

12. ***Household Using Non-PLN Electricity*** *is households that use or subscribe to electricity from sources other than PLN, such as diesel/generators, electricity managed by local governments, private entities, or community-based electricity initiatives.*

13. **Bencana alam** adalah bencana yang diakibatkan oleh peristiwa atau serangkaian peristiwa yang disebabkan oleh alam antara lain berupa tanah longsor, banjir, banjir bandang, gempa bumi, tsunami, gelombang pasang laut, angin puyuh/puting beliung/topan, letusan gunung api, kebakaran hutan dan lahan, kekeringan, dan abrasi.

13. ***Natural Disaster*** *is a disaster caused by natural events or a series of natural events, including but not limited to landslides, floods, flash floods, earthquakes, tsunamis, tidal waves, whirlwinds/tornadoes/cyclones, volcanic eruptions, forest and land fires, droughts, and coastal abrasion.*

https://harangasemkab.bps.go.id